

HOTĂRÂRE

privind apartenența unor bunuri la domeniul public al comunei Fundu Moldovei,
județul Suceava

Consiliul local al comunei Fundu Moldovei, județul Suceava ;

Având în vedere:

- Expunerea de motive prezentată de către primarul comunei Fundu Moldovei, județul Suceava, domnul Tudor-Ion Zdrob, înregistrată la nr.730 din 08.02.2016;

- raportul compartimentului de resort din cadrul aparatului de specialitate al primarului, comunei Fundu Moldovei, județul Suceava, înregistrat la nr. 733 din 08.02.2016;

- raportul comisiei pentru programe de dezvoltare economico-socială, buget, finanțe, administrarea domeniului public și privat al comunei, agricultură, gospodărie comunală din cadrul Consiliului local al comunei Fundu Moldovei înregistrat sub nr. 1879 din 17.03.2016 ;


În conformitate cu prevederile art. 3 alin.(1) și (4) din Legea nr. 213/1998 privind proprietatea publică și regimul juridic al acesteia, cu modificările și completările ulterioare;

În temeiul dispozițiilor art. 36 alin. (2) lit. c) și ale art. 45 alin. (1) din Legea nr. 215/2001 privind administrația publică locală, republicată, cu modificările și completările ulterioare :

HOTĂRĂȘTE :

Art.1. Se aprobă apartenența la domeniul public al comunei Fundu Moldovei, județul Suceava, a unor bunurilor înscrise în anexa, care face parte integrantă din prezenta hotărâre.

Art. 2. Primarul comunei și compartimentul financiar contabil vor aduce la îndeplinire prevederile prezentei hotărâri.



Președinte de ședință,
Poenaru Vasile

Fundu Moldovei - 21 martie 2016

Nr.24


Contrasemnează,
Secretarul comunei,
Aurica Șalvari

ROMÂNIA
 JUDEȚUL SUCEAVA
 COMUNA FUNDU MOLDOVEI
 COMISIA SPECIALĂ PENTRU ÎNTOCMIREA INVENTARULUI
 BUNURILOR CARE ALCĂTUIESC DOMENIUL PUBLIC AL
 COMUNEI FUNDU MOLDOVEI

Anexa la HCL nr. 241 / 21.03.2016




| Nr. crt | Codul de clasificare | Denumirea bunului | Elemente de identificare | Anul dobândirii sau după caz al dării în folosință | Valoarea de inventar mii lei | Situația juridică actuală/denumire act proprietate sau alte acte doveditoare |
|---------|----------------------|-------------------------------|---|--|------------------------------|--|
| 0 | 1 | 2 | 3 | 4 | 5 | 6 |
| 1 | | Teren Primăria Fundu Moldovei | Situat în satul Fundu Moldovei, comuna Fundu Moldovei, județul Suceava, în suprafața de 2025 m.p. cu următoarele vecinătăți : N-Mercheș Aurora, S- DJ 175, E- Leștean Liviu Straton iar la V – Drum | 1908 | 20 | |
| 2 | | Clădire sediu Primărie | Situat în satul Fundu Moldovei, comuna Fundu Moldovei, județul Suceava, P+2+M, S=207 | 1992 | 661 | |
| 3 | | Remiză PSI | Situat în satul Fundu Moldovei, comuna Fundu Moldovei, județul Suceava, S=34 | 2005 | 2 | |
| 4 | | Anexa | Situat în satul Fundu Moldovei, comuna Fundu Moldovei, județul Suceava, centrală, magazie, și garaj , S=249 | 2007 | 77 | |
| 5 | | Anexa | Situat în satul Fundu Moldovei, comuna Fundu Moldovei, județul Suceava, S=60 | 2007 | 19 | |



| | | | | | |
|---|----------------------|---|------|-----|--|
| 6 | Anexa | Situat în satul Fundu Moldovei, comuna Fundu Moldovei, județul Suceava, garaj S=71 | 007 | 22 | |
| 7 | Drum comunal Delnița | Situat în comuna Fundu Moldovei, satele Botuș și Delnița, județul Suceava de la Canton silvic Delnița – până la proprietatea dl. Bîrgovan Spiridon, balastat, lungime 4164 ml, Suprafața de 31323 m.p | 1910 | 268 | |
| 8 | Drum comunal Orata | Situat în comuna Fundu Moldovei, satele Botuș și Delnița , județul Suceava, de la Cămin cultural Botuș – până la proprietatea dl. Ciumău Mihai, balastat, lungime 4662 m, suprafața de 34183 m.p. | 1910 | 290 | |
| 9 | Teren intravilan | Situat în comuna Fundu Moldovei, sat Fundu Moldovei, județul Suceava în suprafața de 1582 m.p. cu următoarele vecinătăți : N-Heiser Iosif , S- DJ 175, E-Țîmpău Lucia iar la V – teren aferent Școlii Generale "Dimitrie Gusti" | 1928 | 16 | |

Președinte,

Tudor-Ion Zdrob




Membrii :

Dorel Țîmpău

Viorel Boicu

Radu-Cristian Burduhos

Aurica Șalvariu

